



# ŠTÁTNA OCHRANA PRÍRODY SLOVENSKEJ REPUBLIKY

TAJOVSKÉHO 28B, 974 01 Banská Bystrica

OKRESNÝ ÚRAD TRNAVA	
Došlo dňa: 22. 01. 2020	
Ev. číslo:	7475
Prílohy/ listy:	Vydáva:

Okresný úrad Trnava  
Odbor starostlivosti o životné prostredie  
Kollárova 8  
917 02 Trnava

Váš list číslo/zo dňa  
OU-TT-OSZP1-2019/040752/Vk  
z 25.11. 2019

Naše číslo  
ŠOP SR/113-006/2020

Vybavuje  
Ing. Krištof

B. Bystrica  
22.1.2020

**Vec:** Žiadosť o odborné stanovisko – zaslanie stanoviska

Na Riaditeľstvo ŠOP SR v Banskej Bystrici bola doručená Vaša žiadosť, list č. OU-TT-OSZP1-2019/040752/Vk zo dňa 25.11.2019, vo veci žiadosti spoločnosti DELTA INKASO, spol. s r.o., Paulínska 24, 917 01 Trnava (ďalej len „žadateľ“) o vydanie odborného stanoviska v zmysle § 28 zákona č. 543/2002 Z.z. o ochrane prírody a krajiny v znení neskorších predpisov (ďalej len „zákon“) na výrub drevín v katastrálnom území Špačince. Dôvodom výrubu drevín bolo vybudovanie komunikácie a inžinierskych sietí pre novobudovanú lokalitu IBV v obci Špačince.

Po konzultácii s územne príslušným organizačným útvarom ŠOP SR, Správou CHKO Malé Karpaty a po stotožnení sa s názorom, že plánom alebo projektom, ktorý sa má v tomto konkrétnom prípade podľa §28 zákona posudzovať je prioritne vybudovanie dopravnej a technickej infraštruktúry v nadväznosti na existujúcu dopravnú infraštruktúru pre výstavbu rodinných domov a že žiadateľom pôvodne predložené podklady boli pre riadne a spoľahlivé posúdenie zámeru a zhodnotenie kumulatívnych vplyvov nepostačujúce, sme Vás listom č. ŠOPSR/1610-003/2019 požiadali o doplnenie podania, ktoré sme späť od Vás obdržali elektronickou poštou v dňoch 20.12.2019 a 9.1. 2020.

V našom stanovisku vychádzame primárne zo stanoviska Správy CHKO Malé Karpaty č. CHKOMK/36-001/2020 (vybavuje Ing. Strašíťáková a Mgr. Puchala, PhD.), ktoré nám bolo doručené dňa 17.1. 2020.

## **Identifikácia územia:**

Posudzovaným projektom sú dotknuté parcely C-KN č. 505/107, 505/294, 505/295, 505/296, 505/293, 505/373 – 466, 505/467, 505/468, 505/469, 505/479, 505/480, 505/481, 505/482, 505/483 v katastrálnom území Špačince, okres Trnava, v Trnavskom kraji, mimo zastavané územie obce.

Predmetná lokalita leží juhovýchodne od obce po ľavej strane účelovej komunikácie, ktorá je pokračovaním Športovej ulice v Špačinciach.



100 ROKOV  
ŠTÁTNEJ OCHRANY PRÍRODY  
NA SLOVENSKU  
1919 – 2019

Telefón: 048/4722026  
e-mail  
[sop.sr@sopsr.sk](mailto:sop.sr@sopsr.sk)

Bankové spojenie: Štátna pokladnica  
IBAN: SK35 8180 0000 0070 0039 0899  
číslo účtu: 7000390899/8180

IČO 17058520  
DIČ 2021526188  
IČ DPH SK2021526188

### **Charakter činnosti a hodnotenie z hľadiska ochrany prírody a krajiny:**

Predmetom činnosti je výstavba rodinných domov podľa zmeny územného plánu č. 11/2012b s označením A1-22 Športová IV. V riešenom území je navrhnutých 96 nových stavebných pozemkov s výmerou v rozmedzí od 500 do 1 350 m<sup>2</sup> a vybudovanie dopravnej a technickej infraštruktúry v nadväznosti na existujúcu dopravnú infraštruktúru. Celková plocha riešeného územia je 71 350 m<sup>2</sup>.

Pre plánovanú stavebnú činnosť je potrebný i výrub stromov a krovitých porastov, ktoré rastú v línii pozdĺž komunikácie. Uvedená výstavba je v súlade so schválených územným plánom obce Špačince.

Na pozemkoch platí podľa zákona prvý stupeň ochrany. Pozemky sú súčasťou Chráneného vtáčieho územia SKCHVU054 Špačinsko - nižnianske polia. Predmetné CHVÚ bolo vyhlásené vyhláškou MŽP SR č. 27/2011 z 1. 2. 2011 na účel zabezpečenia priaznivého stavu biotopov druhu vtáka európskeho významu a sťahovavého druhu sokola rároha a zabezpečenia podmienok jeho prežitia a rozmnožovania.

Dotknuté územie predstavuje v súčasnosti poľnohospodársku pôdu, ktorá tvorí potravný biotop pre predmet ochrany. Navrhovanou činnosťou dôjde k strate potravných biotopov sokola rároha na výmere 7,1 ha, čo predstavuje zhruba 0,001 % rozlohy územia.

### **Návrh riešenia a odôvodnenie:**

Na základe výsledkov zisťovacieho konania k činnosti výstavby IBV v k.ú. Špačince konštatujeme, že ide o činnosť, ktorá bude mať významný vplyv na dotknuté územie Natura 2000, Chránené vtáčie územie Špačinsko - nižnianske polia. Realizáciou činnosti dôjde k strate potravných biotopov sokola rároha. Vplyvy navrhovanej činnosti na predmet ochrany a CHVÚ sú vyhodnotené v priloženom formulári.

Z vyššie uvedeného dôvodu považujeme za účelné navrhovanú činnosť posudzovať podľa osobitných predpisov, t. j. podľa zákona č. 24/2006 Z. z. o posudzovaní vplyvov na životné prostredie a o zmene a doplnení niektorých zákonov v znení neskorších predpisov. V procese posudzovania odporúčame zamerať sa na zhodnotenie vplyvu navrhovanej činnosti na predmet ochrany CHVÚ na sokola rároha. Ďalej je potrebné zhodnotiť kumulatívne vplyvy všetkých posudzovaných zámerov v území, či už v procese SEA alebo EIA, ale aj zábery, ktoré boli posudzované podľa § 28 zákona.

S pozdravom

**ŠTÁTNA OCHRANA PRÍRODY**  
Slovenskej republiky  
Tajovského 28B  
974 01 BANSKÁ BYSTRICA  
IČO: 17058520 IČ DPH: SK2021526188



**Ing. Martin Lakanda**  
generálny riaditeľ ŠOP SR

**Prílohy:** - Formulár pre zisťovacie konanie

- Situácia s vyznačením základných prvkov a dotknutých území Natura 2000, (IBV Panské pole, k.ú. Špačince)
- Prehľad zámerov posudzovaných v CHVÚ Špačinsko - nižnianske polia

**Formulár pre zisťovacie konanie**  
podľa § 28 ods. 2 zákona č. 543/2002 Z. z. v znení neskorších predpisov

<b>1. Projekt: „IBV Špačince“</b>		
Lokalizácia (okres, k. ú., parc. č.)	Okres Trnava, katastrálne územie Špačince, pozemky C-KN: p. č. 505/107, 294, 295, 296, 293, 373 – 466, 467, 468, 469, 479, 480, 481, 482, 483.	
Stručný popis projektu	Výstavba rodinných domov podľa zmeny územného plánu č. 11/2012b s označením A1-22 Športová IV. V riešenom území je navrhnutých 96 nových stavebných pozemkov, s výmerou v rozmedzí od 500 do 1 350 m <sup>2</sup> . Vybudovanie dopravnej a technickej infraštruktúry v nadväznosti na existujúcu dopravnú infraštruktúru. Celková plocha riešeného územia je 71 350 m <sup>2</sup> .	
Prvky projektu	Výstavba 96 rodinných domov Vybudovanie dopravnej a technickej infraštruktúry Výrub stromov na dotknutých pozemkoch	
<b>2. Dotknuté územie sústavy Natura 2000</b>		
Kategória, názov územia, kód	Chránené vtáčie územie Špačinsko-nižnianske polia (kód územia SKCHVU054)	
Predmety ochrany	Chránené územie bolo vyhlásené vyhláškou MŽP SR č. 27/2011 Z. z. za účelom zabezpečenia priaznivého stavu biotopov druhu vtáka európskeho významu a sťahovavého druhu vtáka sokola rároha ( <i>Falco cherrug</i> ) a zabezpečenia podmienok jeho prežitia a rozmnožovania. CHVÚ Špačinsko-nižnianské polia má výmeru 5533,53 hektárov.	
Ostatné územia sústavy Natura 2000 dotknuté projektom	žiadne	
<b>3. Vplyvy, dopady projektu</b>		
Pravdepodobne dotknuté druhy a biotopy (len predmety ochrany)	dopad /vplyv	
sokol rároh	strata potravných biotopov	
<b>4. Zrealizované a pripravované aktivity, v dotknutom území sústavy Natura 2000</b>		
V CHVÚ Špačinsko-nižnianske polia boli posudzované nasledovné zámery: vid'. Príloha č. 2		
<b>5. Predpokladaný rozsah vplyvu, dopadu na biotopy / druhy</b>		
Druh / biotop	Predpokladaný rozsah vplyvov	Významnosť
sokol rároh	strata potravných biotopov na výmere 7,1 ha.	áno



<b>6. Bude mať projekt pravdepodobne významný vplyv na územie sústavy Natura 2000?</b>
--

ÁNO
-----

Kto uskutočnil posúdenie: Mgr. Peter Puchala, PhD.

Miesto a dátum: Modra, 15.01.2020

Zdroje údajov: Projektová dokumentácia IBV Špačince (vypracoval Ing. arch. Radovan Daniel, august 2019).

Príloha č. 1: Situácia s vyznačením základných prvkov a dotknutých území Natura 2000

Príloha č. 2:

EIA - Veterný park Trnava Juh; 2009

SEA - Územný plán obce Špačince, ZaD 10/2010; 2010

IBV 61 rodinných domov Špačince, vybudovanie technickej infraštruktúry; 2011

Objekt pre mobilnú čistiacu komoru v lokalite Špačince; 2011

EIA - Navýšenie kapacity skládky odpadov Rakovice, II. A IV. Etapa; 2011

TA Špačince, rekonštrukcia VN 462, VNV k. ú. Špačince; 2013

Prevádzkovo-skladový objekt na p. č. 1604/8 v k. ú. Špačince; 2014

Prevádzkovo-skladový objekt na p. č. 1604/7 v k. ú. Špačince; 2014

Realizácia verejnej telekomunikačnej siete „Digitálne učivo na dosah“; 2015

EIA – Elektrifikácia a optimalizácia trate Leopoldov – Nitra – Šurany; 2015

Územný plán obce Špačince ZaD 12/2015; 2015

Územný plán obce Špačince; 2016

Územný plán obce Malženice ZaD 1/2016; 2016

Územný plán obce Jaslovské Bohunice ZaD 03/2015; 2016

Urbanistická štúdia IBV Horná Špačince; 2016

IBV Pažiť II, Pozemné komunikácie a inžinierske siete, Špačince; 2016

Novostavba základňovej stanice verejnej telekomunikačnej siete O<sub>2</sub> Slovakia s.r.o. – TTKAT, k. ú. Kátlovce; 2016

Výstavba rodinného domu k. ú. Nižná p. č. 1092/7; 2017

Špačince, Krupiansky potok rkm 10,00 – 11,50 odstránenie nánosov; 2017

EIA - Trnavská náučná cyklotrasa, I. etapa – Bohdanovce n/T, Špačince, Boleráz – m. č. Klčovany, časť Špačince – verejné osvetlenie; 2017

Optická prístupová sieť SWAN, okres Trnava, oblasť Severovýchod ; 2017

SEA - Územný plán obce Dolná Krupá ZaD 04/2017; 2017




SEA - Územný plán obce Špačince ZaD 14/2017; 2018

Výstavba rodinného domu v k. ú. Dolná Krupá na pozemku KN-C p. č. 4697/13, 75, 77; 2019





### Legenda

-  CHVÚ Špačinasko-nižňanské polia
-  hranice pozemkov KN-C
-  hranice katastrál. území



